



**КОМИТЕТ ИМУЩЕСТВЕННЫХ ОТНОШЕНИЙ
АДМИНИСТРАЦИИ ПЕРМСКОГО МУНИЦИПАЛЬНОГО ОКРУГА**

РЕШЕНИЕ
о размещении объектов № 3111

Пермский край
Пермский округ

11.10.2024

Комитет имущественных отношений администрации Пермского муниципального округа разрешает Акционерному обществу «Газпром газораспределение Пермь» (ИНН 5902183841, ОГРН 1025900512670, почтовый адрес: 614000, г. Пермь, ул. Петропавловская, 43)

размещение объекта «Газопровод давлением до 1,2 Мпа, для размещения которого не требуется разрешения на строительство»

на землях государственная собственность на которые не разграничена.

на срок 1 год

Местоположение: расположенных по адресу: Пермский край, м.о. Пермский, п. Юго-Камский, ул. Ощепковых, к дому 74

Приложение: схема предполагаемых к использованию земель или части земельного участка.

Особые условия использования:

- 1) При размещении газопровода учесть параметры ширины проезда улично-дорожной сети, во избежание сужения полосы отвода дороги.
- 2) При условии получения разрешения на производство земляных работ.

Заместитель председателя комитета


(подпись, печать)



М.В. Королева

Схема предполагаемых к использованию земель или части земельного участка

Объект: Газопровод давлением до 1,2 Мпа, для размещения которого не требуется разрешения на строительство

Местоположение: расположенных по адресу: Пермский край, Пермский м.о., п. Юго-Камский, ул. Ощепковых, к дому 74

Площадь земель или части земельного участка, кв.м.: 72

Категория земель: земли населенных пунктов

Вид разрешенного использования: -

Описание границ смежных землепользователей:

От точки н1 до точки н2 - земельный участок

с кадастровым номером 59:32:0100009:5003

От точки н2 до точки н1 - земли общего пользования


Каталог координат, м

№ точки границы	X	Y
н1	483565.32	2193006.05
н2	483565.11	2193000.08
н3	483577.25	2193000.11
н4	483577.22	2193006.11
н1	483565.32	2193006.05

Условные обозначения:



- предполагаемый участок земель, на которых планируется размещение объекта




- границы и номер земельного участка, сведения о которых внесены в ЕГРН



- границы и номер объекта капитального строительства, сведения о которых внесены в ЕГРН

- граница кадастрового квартала



- зоны с особыми условиями использования территории, сведения о которых внесены в ЕГРН



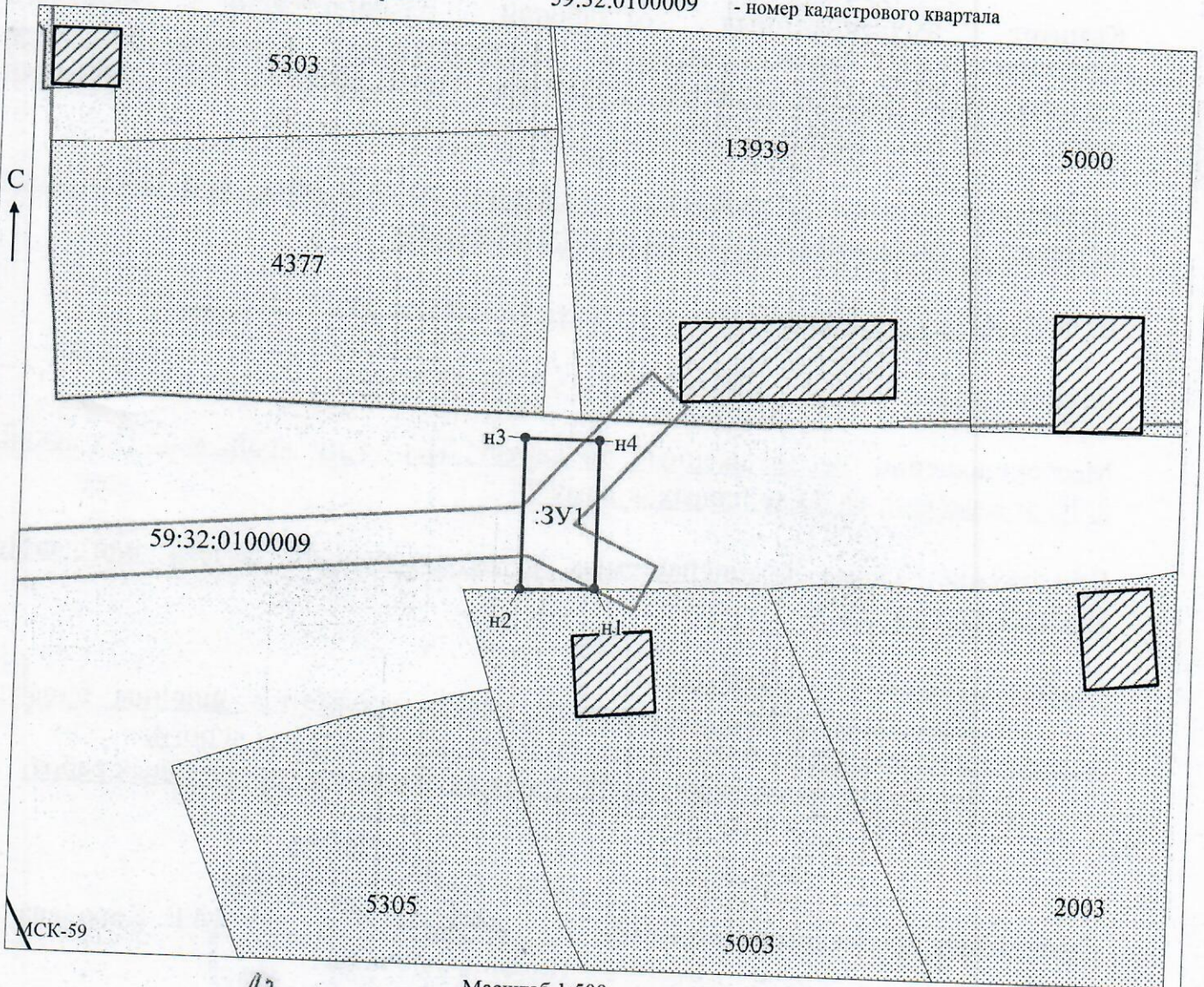
- обозначение запрашиваемого земельного участка



- характеристическая точка границ земель или части земельного участка



- номер кадастрового квартала



Заявитель: _____

МП

(для юридических лиц и индивидуальных предпринимателей)

Захарова

(подпись, расшифровка подписи)

Масштаб 1:500

/Захарова Е. Л.